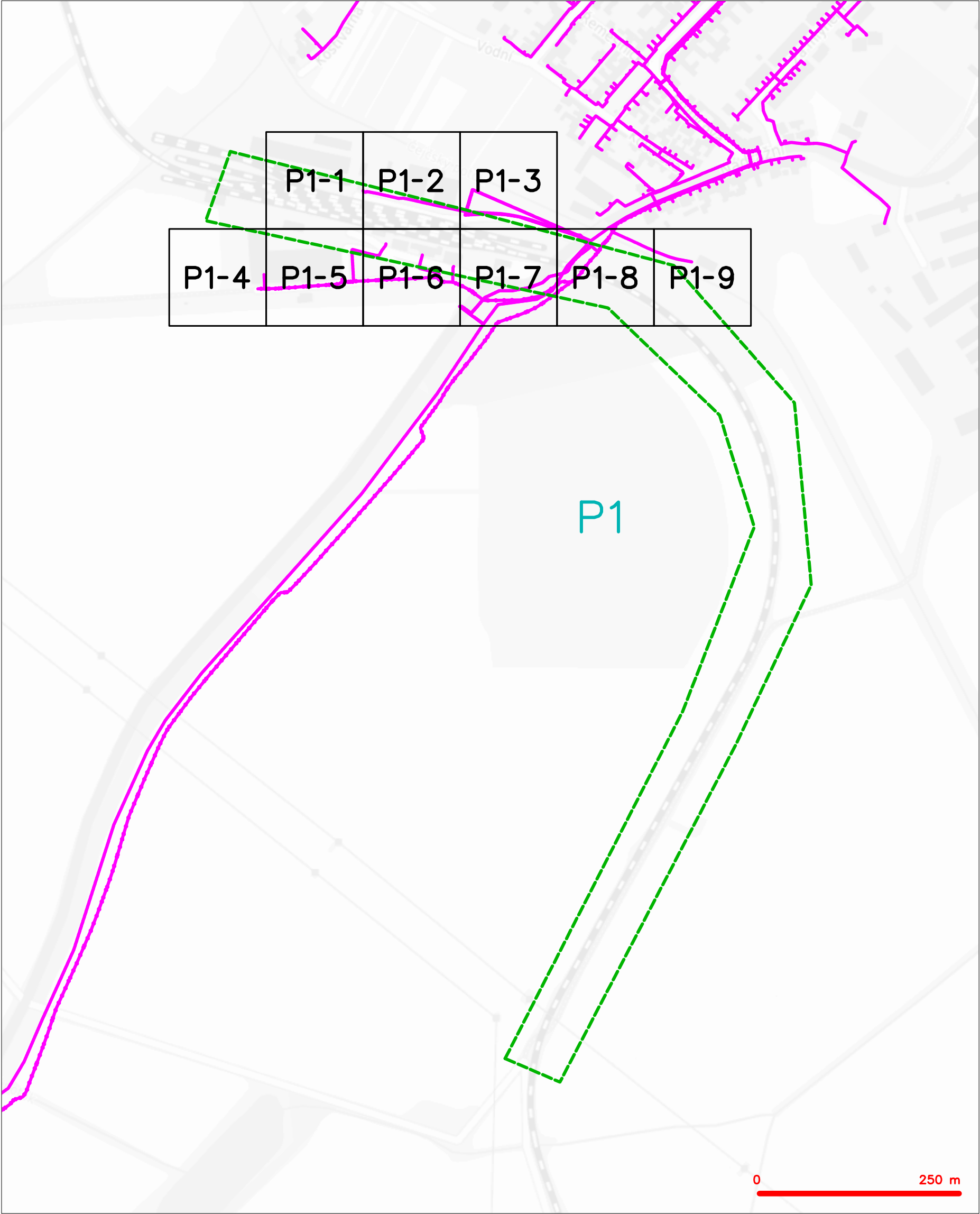


LEGENDA
----- hranice zájmového území k vyjádření


CETIN a.s.
Českomoravská 2510/19, Libeň
190 00 Praha 9
DIČ: CZ04084063
102

SITUAČNÍ VÝKRES - POLYGON 1



LEGENDA	
	hranice zájmového území k vyjádření
	NV přípojka, území s NV přípojkou CETIN
	zaměřený průběh metalického kabelu
	zaměřený průběh optického kabelu, HDPE trubky nebo souběh optického a metalického kabelu
	nezaměřený průběh metalického kabelu
	nadzemní síť cizí
	nezaměřený průběh optického kabelu, HDPE trubky nebo souběh optického a metalického kabelu
	radiové síť, ochranné pásmo radiové sítě
	nadzemní síť
	neprovazované síť
	podzemní síť cizí
	sítě s NV
	kolektor, kabelovod

SITUAČNÍ VÝKRES - POLYGON 1, list kladu P1-1



LEGENDA	
	hranice zájmového území k vyjádření
	NV přípojka, území s NV přípojkou CETIN
	zaměřený průběh metalického kabelu
	zaměřený průběh optického kabelu, HDPE trubky nebo souběh optického a metalického kabelu
	nezaměřený průběh metalického kabelu
	nadzemní síť cizí
	nezaměřený průběh optického kabelu, HDPE trubky nebo souběh optického a metalického kabelu
	radiové síť, ochranné pásmo radiové sítě
	nadzemní síť
	neprovazované síť
	podzemní síť cizí
	sítě s NV
	koléktor, kabelovod

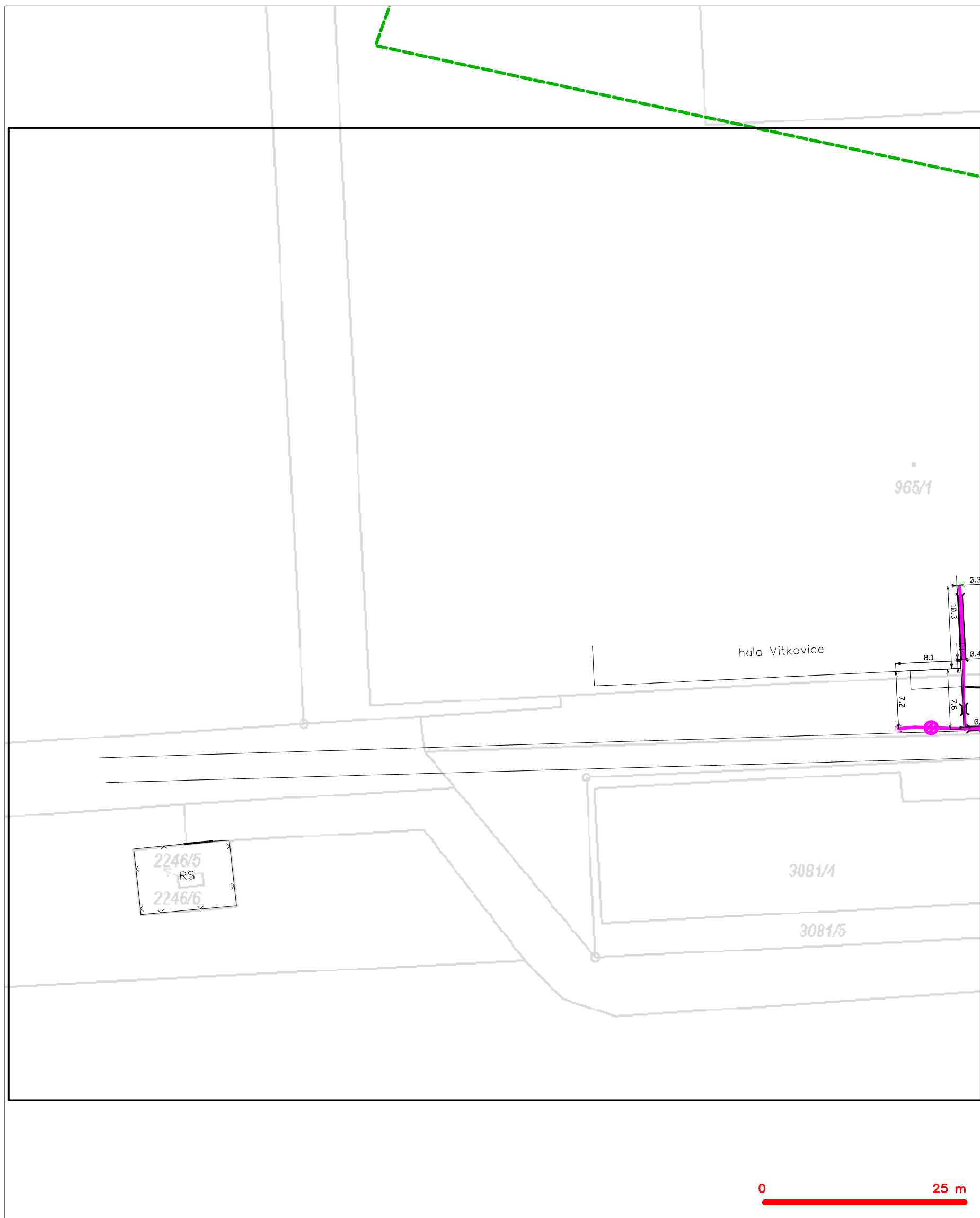
Technical drawing of a cadastral map showing land parcels, a stream, and a proposed road. The map includes parcel numbers (e.g., 1017/2, 1008/1, 1008/2, 1004/8, 1004/6, 1005, 981/19, 996, 995), a stream labeled "Čejčský potok", and a proposed road labeled "nezp. cesta". A green dashed line and a red solid line with arrows indicate the road's alignment. Dimensions are provided for various segments. A scale bar at the bottom right shows 0 to 25 meters.

LEGENDA

	hranice zájmového území k vyjádření		nezaměřený průběh optického kabelu, HDPE trubky
	NN přípojka, území s NN přípojkou CETIN		nebo souběh optického a metalického kabelu
	zaměřený průběh metalického kabelu		radiové sítě, ochranné pásmo radiové sítě
	zaměřený průběh optického kabelu, HDPE trubky		nadzemní sítě
	nebo souběh optického a metalického kabelu		neprovazované sítě
	nezaměřený průběh metalického kabelu		podzemní sítě cizí
	nadzemní sítě cizí		sítě s NN
			== kolektor, kabelovod

5 / 11

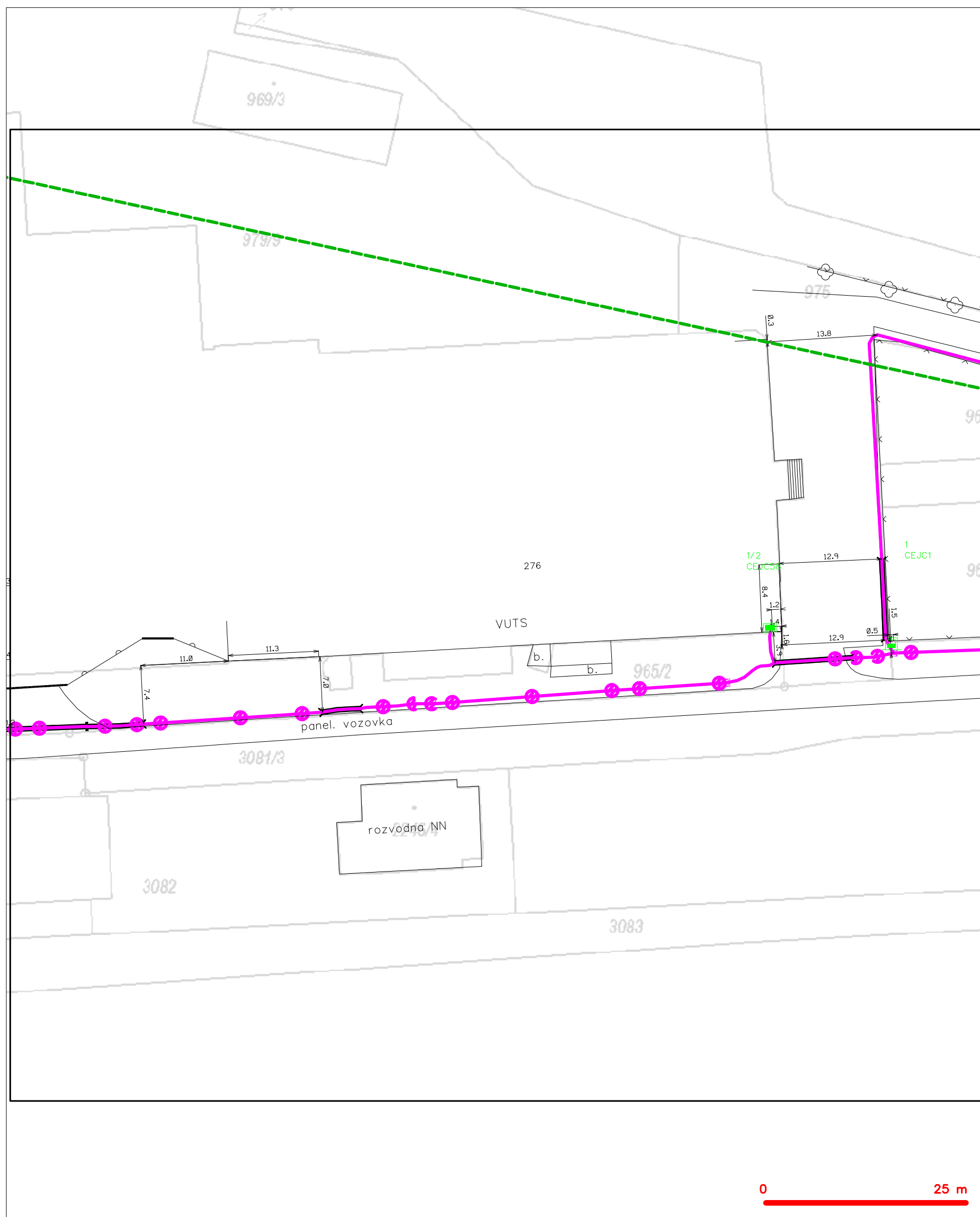
SITUAČNÍ VÝKRES - POLYGON 1, list kladu P1-4





LEGENDA

- | | | | |
|--|--|--|--|
| | hranice zájmového území k vyjádření | | nezaměření průběh optického kabelu, HDPE trubky nebo souběh optického a metalického kabelu |
| | NN přípojka, území s NN přípojkou CETIN | | radiové sítě, ochranné pásmo radiové sítě |
| | zaměřený průběh metalického kabelu | | nezaměřená sítě |
| | zaměřený průběh optického kabelu, HDPE trubky nebo souběh optického a metalického kabelu | | nerozvazované sítě |
| | nezaměřený průběh metalického kabelu | | podzemní sítě cizí |
| | podzemní sítě cizí | | sítě s NN |
| | | | kolektor, kabelovod |

SITUAČNÍ VÝKRES - POLYGON 1, list kladu P1-5



LEGENDA

- | | | | |
|---|--|---|--|
|  | hranice zájmového území k vyjádření |  | nezaměření průběh optického kabelu, HDPE trubky nebo souběh optického a metalického kabelu |
| | NN přípojka, území s NN přípojkou ČESTN | | radiové sítě, ochranné pásmo radiové sítě |
| | zaměření průběh metalického kabelu | | podzemní sítě |
| | zaměření průběh optického kabelu, HDPE trubky nebo souběh optického a metalického kabelu | | neprovazované sítě |
| | nezaměřený průběh metalického kabelu | | podzemní sítě cizí |
| | podzemní sítě cizí | | sítě s NN |

[illegible]

LEGENDA

	hranice zájmového území k vyjádření		nezaměřený průběh optického kabelu, HDPE trubky nebo souběh optického a metalického kabelu
	NN přípojka, území s NN přípojkou CETIV		radiové síť, ochranné pásmo radiové sítě
	zaměřený průběh metalického kabelu		podzemní síť
	zaměřený průběh optického kabelu, HDPE trubky nebo souběh optického a metalického kabelu		neprorazované síť
	nezaměřený průběh metalického kabelu		podzemní síť cizí
	nadměrná síť cizí		sítě s NN
			kolektor, kabelovod

SITUAČNÍ VÝKRES - POLYGON 1, list kladu P1-7



—	hranice zájmového území k vyjádření	—	nezaměřený průběh optického kabelu, HDPE trubky nebo souběh optického a metalického kabelu
—	NV přípojka, území s NV přípojkou CETIN	—	radiové sítě, ochranné pásmo radiové sítě
—	zaměřený průběh metalického kabelu	—	nadzemní sítě
—	zaměřený průběh optického kabelu, HDPE trubky nebo souběh optického a metalického kabelu	—	neprovozované sítě
—	nezaměřený průběh metalického kabelu	—	podzemní sítě cizí
—	nadzemní sítě cizí	—	sítě s NV
		—	kolektor, kabelovod

This technical drawing illustrates a proposed railway line, labeled "Klobouky - Hodonín" with a stationing of "KM 18,8". The drawing shows the track alignment, including a section labeled "osa koleje" (track axis). Key features include:

- Track Alignment:** A solid magenta line with circular markers indicating track points, showing a complex path with several curves and straight sections.
- Stationing:** Various points along the track are marked with stationing values, such as 1002, 1001/2, 3087, 3309, and 344/1.
- Infrastructure:** The drawing includes a "Nádražní" (station) area at the top right, a "ejřskř potok" (stream) crossing the track, and a "D" (road) crossing the track.
- Dimensions:** Numerous dimensions are provided for the track layout, including curve radii (e.g., 14.1, 14.4, 15.0, 16.4, 17.4, 18.4, 19.4, 20.4, 21.4, 22.4, 23.4, 24.4, 25.4, 26.4, 27.4, 28.4, 29.4, 30.4, 31.4, 32.4, 33.4, 34.4, 35.4, 36.4, 37.4, 38.4, 39.4, 40.4, 41.4, 42.4, 43.4, 44.4, 45.4, 46.4, 47.4, 48.4, 49.4, 50.4, 51.4, 52.4, 53.4, 54.4, 55.4, 56.4, 57.4, 58.4, 59.4, 60.4, 61.4, 62.4, 63.4, 64.4, 65.4, 66.4, 67.4, 68.4, 69.4, 70.4, 71.4, 72.4, 73.4, 74.4, 75.4, 76.4, 77.4, 78.4, 79.4, 80.4, 81.4, 82.4, 83.4, 84.4, 85.4, 86.4, 87.4, 88.4, 89.4, 90.4, 91.4, 92.4, 93.4, 94.4, 95.4, 96.4, 97.4, 98.4, 99.4, 100.4, 101.4, 102.4, 103.4, 104.4, 105.4, 106.4, 107.4, 108.4, 109.4, 110.4, 111.4, 112.4, 113.4, 114.4, 115.4, 116.4, 117.4, 118.4, 119.4, 120.4, 121.4, 122.4, 123.4, 124.4, 125.4, 126.4, 127.4, 128.4, 129.4, 130.4, 131.4, 132.4, 133.4, 134.4, 135.4, 136.4, 137.4, 138.4, 139.4, 140.4, 141.4, 142.4, 143.4, 144.4, 145.4, 146.4, 147.4, 148.4, 149.4, 150.4, 151.4, 152.4, 153.4, 154.4, 155.4, 156.4, 157.4, 158.4, 159.4, 160.4, 161.4, 162.4, 163.4, 164.4, 165.4, 166.4, 167.4, 168.4, 169.4, 170.4, 171.4, 172.4, 173.4, 174.4, 175.4, 176.4, 177.4, 178.4, 179.4, 180.4, 181.4, 182.4, 183.4, 184.4, 185.4, 186.4, 187.4, 188.4, 189.4, 190.4, 191.4, 192.4, 193.4, 194.4, 195.4, 196.4, 197.4, 198.4, 199.4, 200.4, 201.4, 202.4, 203.4, 204.4, 205.4, 206.4, 207.4, 208.4, 209.4, 210.4, 211.4, 212.4, 213.4, 214.4, 215.4, 216.4, 217.4, 218.4, 219.4, 220.4, 221.4, 222.4, 223.4, 224.4, 225.4, 226.4, 227.4, 228.4, 229.4, 230.4, 231.4, 232.4, 233.4, 234.4, 235.4, 236.4, 237.4, 238.4, 239.4, 240.4, 241.4, 242.4, 243.4, 244.4, 245.4, 246.4, 247.4, 248.4, 249.4, 250.4, 251.4, 252.4, 253.4, 254.4, 255.4, 256.4, 257.4, 258.4, 259.4, 260.4, 261.4, 262.4, 263.4, 264.4, 265.4, 266.4, 267.4, 268.4, 269.4, 270.4, 271.4, 272.4, 273.4, 274.4, 275.4, 276.4, 277.4, 278.4, 279.4, 280.4, 281.4, 282.4, 283.4, 284.4, 285.4, 286.4, 287.4, 288.4, 289.4, 290.4, 291.4, 292.4, 293.4, 294.4, 295.4, 296.4, 297.4, 298.4, 299.4, 300.4, 301.4, 302.4, 303.4, 304.4, 305.4, 306.4, 307.4, 308.4, 309.4, 310.4, 311.4, 312.4, 313.4, 314.4, 315.4, 316.4, 317.4, 318.4, 319.4, 320.4, 321.4, 322.4, 323.4, 324.4, 325.4, 326.4, 327.4, 328.4, 329.4, 330.4, 331.4, 332.4, 333.4, 334.4, 335.4, 336.4, 337.4, 338.4, 339.4, 340.4, 341.4, 342.4, 343.4, 344.4, 345.4, 346.4, 347.4, 348.4, 349.4, 350.4, 351.4, 352.4, 353.4, 354.4, 355.4, 356.4, 357.4, 358.4, 359.4, 360.4, 361.4, 362.4, 363.4, 364.4, 365.4, 366.4, 367.4, 368.4, 369.4, 370.4, 371.4, 372.4, 373.4, 374.4, 375.4, 376.4, 377.4, 378.4, 379.4, 380.4, 381.4, 382.4, 383.4, 384.4, 385.4, 386.4, 387.4, 388.4, 389.4, 390.4, 391.4, 392.4, 393.4, 394.4, 395.4, 396.4, 397.4, 398.4, 399.4, 400.4, 401.4, 402.4, 403.4, 404.4, 405.4, 406.4, 407.4, 408.4, 409.4, 410.4, 411.4, 412.4, 413.4, 414.4, 415.4, 416.4, 417.4, 418.4, 419.4, 420.4, 421.4, 422.4, 423.4, 424.4, 425.4, 426.4, 427.4, 428.4, 429.4, 430.4, 431.4, 432.4, 433.4, 434.4, 435.4, 436.4, 437.4, 438.4, 439.4, 440.4, 441.4, 442.4, 443.4, 444.4, 445.4, 446.4, 447.4, 448.4, 449.4, 450.4, 451.4, 452.4, 453.4, 454.4, 455.4, 456.4, 457.4, 458.4, 459.4, 460.4, 461.4, 462.4, 463.4, 464.4, 465.4, 466.4, 467.4, 468.4, 469.4, 470.4, 471.4, 472.4, 473.4, 474.4, 475.4, 476.4, 477.4, 478.4, 479.4, 480.4, 481.4, 482.4, 483.4, 484.4, 485.4, 486.4, 487.4, 488.4, 489.4, 490.4, 491.4, 492.4, 493.4, 494.4, 495.4, 496.4, 497.4, 498.4, 499.4, 500.4, 501.4, 502.4, 503.4, 504.4, 505.4, 506.4, 507.4, 508.4, 509.4, 510.4, 511.4, 512.4, 513.4, 514.4, 515.4, 516.4, 517.4, 518.4, 519.4, 520.4, 521.4, 522.4, 523.4, 524.4, 525.4, 526.4, 527.4, 528.4, 529.4, 530.4, 531.4, 532.4, 533.4, 534.4, 535.4, 536.4, 537.4, 538.4, 539.4, 540.4, 541.4, 542.4, 543.4, 544.4, 545.4, 546.4, 547.4, 548.4, 549.4, 550.4, 551.4, 552.4, 553.4, 554.4, 555.4, 556.4, 557.4, 558.4, 559.4, 560.4, 561.4, 562.4, 563.4, 564.4, 565.4, 566.4, 567.4, 568.4, 569.4, 570.4,

LEGENDA

	hranice zájmového území k vyjádření		nezaměřený průběh optického kabelu, HDPE trubky
	NN přípojka, území s NN přípojkou CETIN		nebo souběh optického a metalického kabelu
	zaměřený průběh metalického kabelu		radiové síťe, ochranné pásmo radiové síťe
	zaměřený průběh optického kabelu, HDPE trubky		nadzemní síťe
	nebo souběh optického a metalického kabelu		neprovozované síťe
	nezaměřený průběh metalického kabelu		podzemní síťe cizí
	nadzemní síťe cizí		síťe s NN
			kolektor, kabelovod

SITUAČNÍ VÝKRES - POLYGON 1, list kladu P1-9



LEGENDA

- | | | | |
|-----------------------------------|---|-------------------------------------|---|
| --- (dashed green line) | hranice zájmového území k vyjádření | --- (dashed red line with circle) | nezaměřený průběh optického kabelu, HDPE trubky |
| --- (dashed blue line) | NV přípojka, území s NV přípojkou CETIN | --- (dashed red line with square) | nebo souběh optického a metalického kabelu |
| --- (dashed red line) | zaměřený průběh metalického kabelu | --- (dashed red line with triangle) | radiové sítě, ochranné pásmo radiové sítě |
| --- (dashed red line with circle) | zaměřený průběh optického kabelu, HDPE trubky | --- (dashed red line with circle) | nadzemní sítě |
| --- (dashed red line with circle) | nebo souběh optického a metalického kabelu | --- (dashed red line with circle) | neprovazované sítě |
| --- (dashed red line with circle) | nezaměřený průběh metalického kabelu | --- (dashed red line with circle) | podzemní sítě cizí |
| --- (dashed red line with circle) | nadzemní sítě cizí | --- (dashed red line with circle) | sítě s NV |
- (dashed red line with square) kolektor, kabelovod